







STRUTTURA DELLA RETE ECOLOGICA  
(art. 72, art.10-NTA)




-  Componente primaria (A)
-  Componente primaria (A) - aree da definire in sede di attuazione degli strumenti esecutivi
-  Componente secondaria (B)
-  Componente secondaria (B) - aree da definire in sede di attuazione degli strumenti esecutivi
-  Componente di completamento (C)
-  Componente di completamento (C) - aree da definire in sede di attuazione degli strumenti esecutivi

COMPONENTI DELLA RETE ECOLOGICA



DA SISTEMI E REGOLE

SISTEMA AMBIENTALE


ACQUE

-  Laghi
-  Reticolo idrografico principale
-  Reticolo idrografico secondario

PARCHI



-  Parchi istituiti e tenuta di Castel Porziano
-  Parchi agricoli comunali

AGRO ROMANO

-  Aree agricole






SISTEMA DEI SERVIZI E DELLE INFRASTRUTTURE

SERVIZI

-  Verde pubblico e servizi pubblici di livello locale  
- localizzazione prescrittiva / localizzazione indicativa
-  Verde privato attrezzato  
- localizzazione prescrittiva / localizzazione indicativa

SISTEMA INSEDIATIVO



CITTA' STORICA

-  Centro archeologico monumentale
-  Ville storiche
-  Spazi aperti
-  Spazi verdi privati di valore storico - morfologico - ambientale
-  Ambiti di valorizzazione



CITTA' CONSOLIDATA

-  Verde privato
-  Programmi integrati


CITTA' DA RISTRUTTURARE

-  Programmi integrati
-  Individuazione dei nuclei di edilizia ex abusiva da recuperare

CITTA' DELLA TRASFORMAZIONE

-  Ambiti di trasformazione ordinaria
-  Ambiti a pianificazione particolareggiata definita

PROGETTI STRUTTURANTI

-  Centralità urbane e metropolitane a pianificazione definita da pianificare





AMBITI DI RISERVA

-  Ambiti di riserva a trasformabilità vincolata

DALLA CARTA DELL'USO DEL SUOLO E DELLE FISIONOMIE VEGETAZIONALI

Università degli Studi di Roma "La Sapienza"  
Facoltà di Biologia - Dipartimento di Biologia vegetale  
Prof. Carlo Blasi

TERRITORI BOSCATI E AMBIENTI SEMI-NATURALI

-  Boschi
-  Cespuglieti
-  Filari alberati
-  Fascia di rispetto della Tenuta di Castelporziano

